

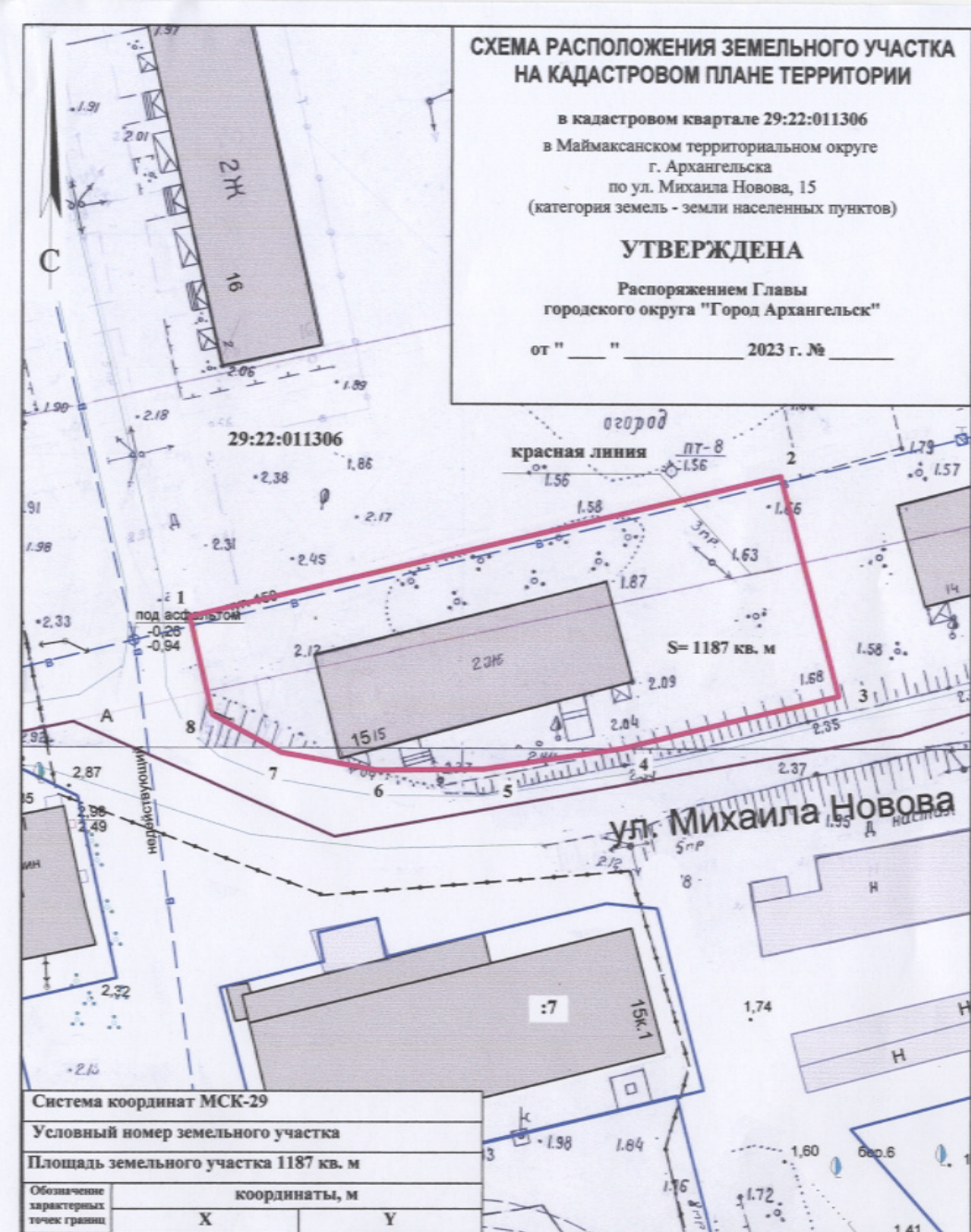
**СХЕМА РАСПОЛОЖЕНИЯ ЗЕМЕЛЬНОГО УЧАСТКА
НА КАДАСТРОВOM ПЛАНЕ ТЕРРИТОРИИ**

в кадастровом квартале 29:22:011306
в Маймаксанском территориальном округе
г. Архангельска
по ул. Михаила Новова, 15
(категория земель - земли населенных пунктов)

УТВЕРЖДЕНА

Распоряжением Главы
городского округа "Город Архангельск"

от " " 2023 г. №



Система координат МСК-29

Условный номер земельного участка

Площадь земельного участка 1187 кв. м

Обозначение характерных точек границ	координаты, м	
	X	Y
1	667394.69	2518015.44
2	667410.73	2518072.17
3	667389.48	2518078.65
4	667383.50	2518057.83
5	667380.97	2518044.52
6	667380.44	2518034.15
7	667381.80	2518024.83
8	667385.21	2518018.01

УСЛОВНЫЕ ОБОЗНАЧЕНИЯ:

— граница образуемого земельного участка

— граница учтенных земельных участков

29:22:011306 номер кадастрового квартала

:7 кадастровый номер земельного участка

Масштаб 1 : 500

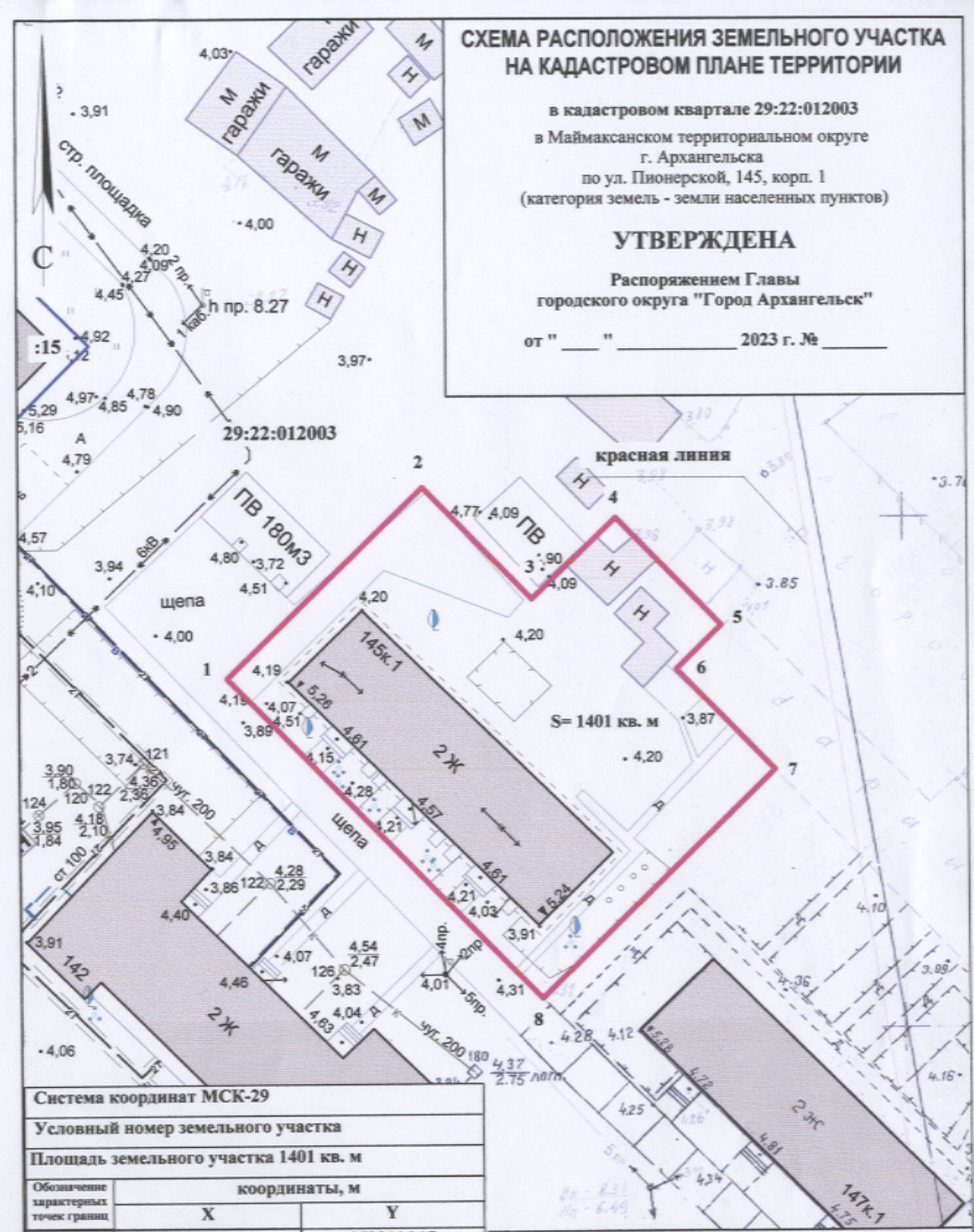
**СХЕМА РАСПОЛОЖЕНИЯ ЗЕМЕЛЬНОГО УЧАСТКА
НА КАДАСТРОВOM ПЛАНЕ ТЕРРИТОРИИ**

в кадастровом квартале 29:22:012003
в Маймаксанском территориальном округе
г. Архангельска
по ул. Пионерской, 145, корп. 1
(категория земель - земли населенных пунктов)

УТВЕРЖДЕНА

Распоряжением Главы
городского округа "Город Архангельск"

от " " 2023 г. №



Система координат МСК-29

Условный номер земельного участка

Площадь земельного участка 1401 кв. м

Обозначение характерных точек границ	координаты, м	
	X	Y
1	665094.57	2520116.17
2	665113.88	2520134.48
3	665103.38	2520145.46
4	665111.61	2520153.33
5	665101.47	2520163.94
6	665097.00	2520159.73
7	665087.52	2520169.63
8	665064.40	2520147.71

УСЛОВНЫЕ ОБОЗНАЧЕНИЯ:

— граница образуемого земельного участка

— граница учтенных земельных участков

29:22:012003 номер кадастрового квартала

:15 кадастровый номер земельного участка

Масштаб 1 : 500

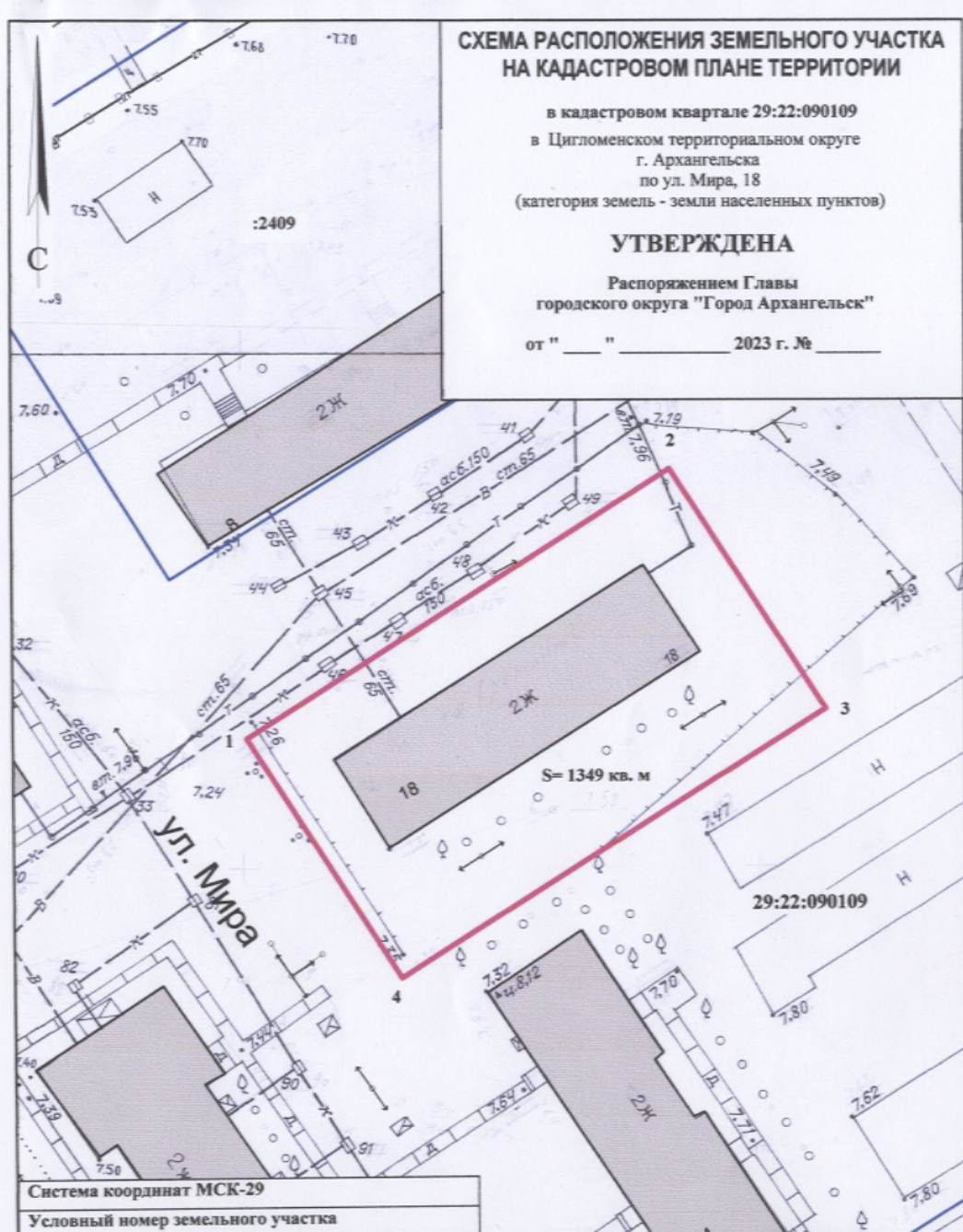
**СХЕМА РАСПОЛОЖЕНИЯ ЗЕМЕЛЬНОГО УЧАСТКА
НА КАДАСТРОВOM ПЛАНЕ ТЕРРИТОРИИ**

в кадастровом квартале 29:22:090109
в Цигломенском территориальном округе
г. Архангельска
по ул. Мира, 18
(категория земель - земли населенных пунктов)

УТВЕРЖДЕНА

Распоряжением Главы
городского округа "Город Архангельск"

от " " 2023 г. №



Система координат МСК-29

Условный номер земельного участка

Площадь земельного участка 1349 кв. м

Обозначение характерных точек границ	координаты, м	
	X	Y
1	650051.35	2510748.75
2	650079.02	2510788.76
3	650056.17	2510804.62
4	650028.64	2510764.46

УСЛОВНЫЕ ОБОЗНАЧЕНИЯ:

- граница образуемого земельного участка
- граница учтенных земельных участков
- 29:22:090109 номер кадастрового квартала
- :2409 кадастровый номер земельного участка

Масштаб 1 : 500

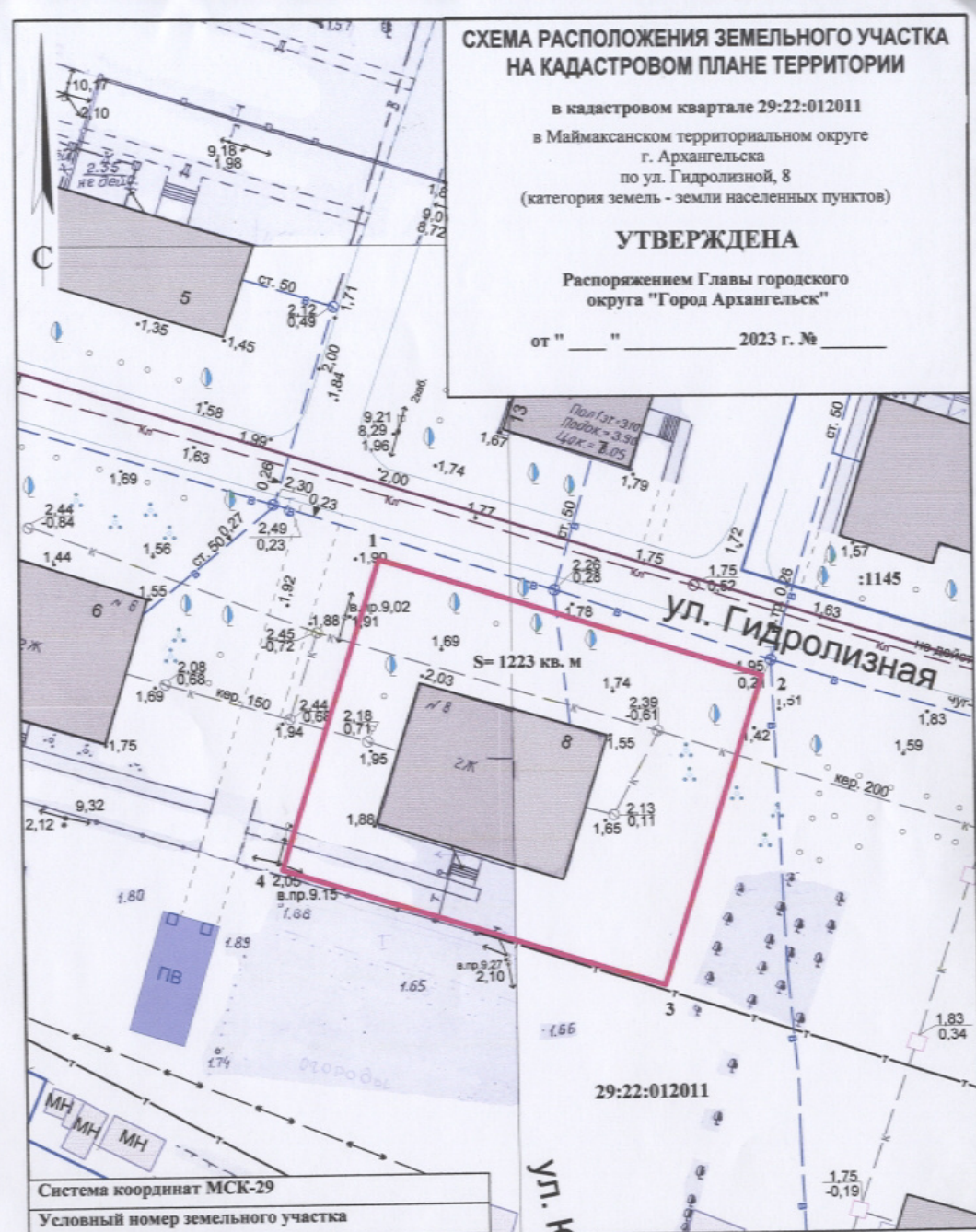
**СХЕМА РАСПОЛОЖЕНИЯ ЗЕМЕЛЬНОГО УЧАСТКА
НА КАДАСТРОВOM ПЛАНЕ ТЕРРИТОРИИ**

в кадастровом квартале 29:22:012011
в Маймаксанском территориальном округе
г. Архангельска
по ул. Гидролизной, 8
(категория земель - земли населенных пунктов)

УТВЕРЖДЕНА

Распоряжением Главы городского
округа "Город Архангельск"

от " " 2023 г. №



Система координат МСК-29

Условный номер земельного участка

Площадь земельного участка 1223 кв. м

Обозначение характерных точек границ	координаты, м	
	X	Y
1	662658.15	2519611.72
2	662647.97	2519649.07
3	662617.50	2519640.46
4	662627.76	2519603.17

УСЛОВНЫЕ ОБОЗНАЧЕНИЯ:

- граница образуемого земельного участка
- граница учтенных земельных участков
- 29:22:012011 номер кадастрового квартала
- :1145 кадастровый номер земельного участка

Масштаб 1 : 500

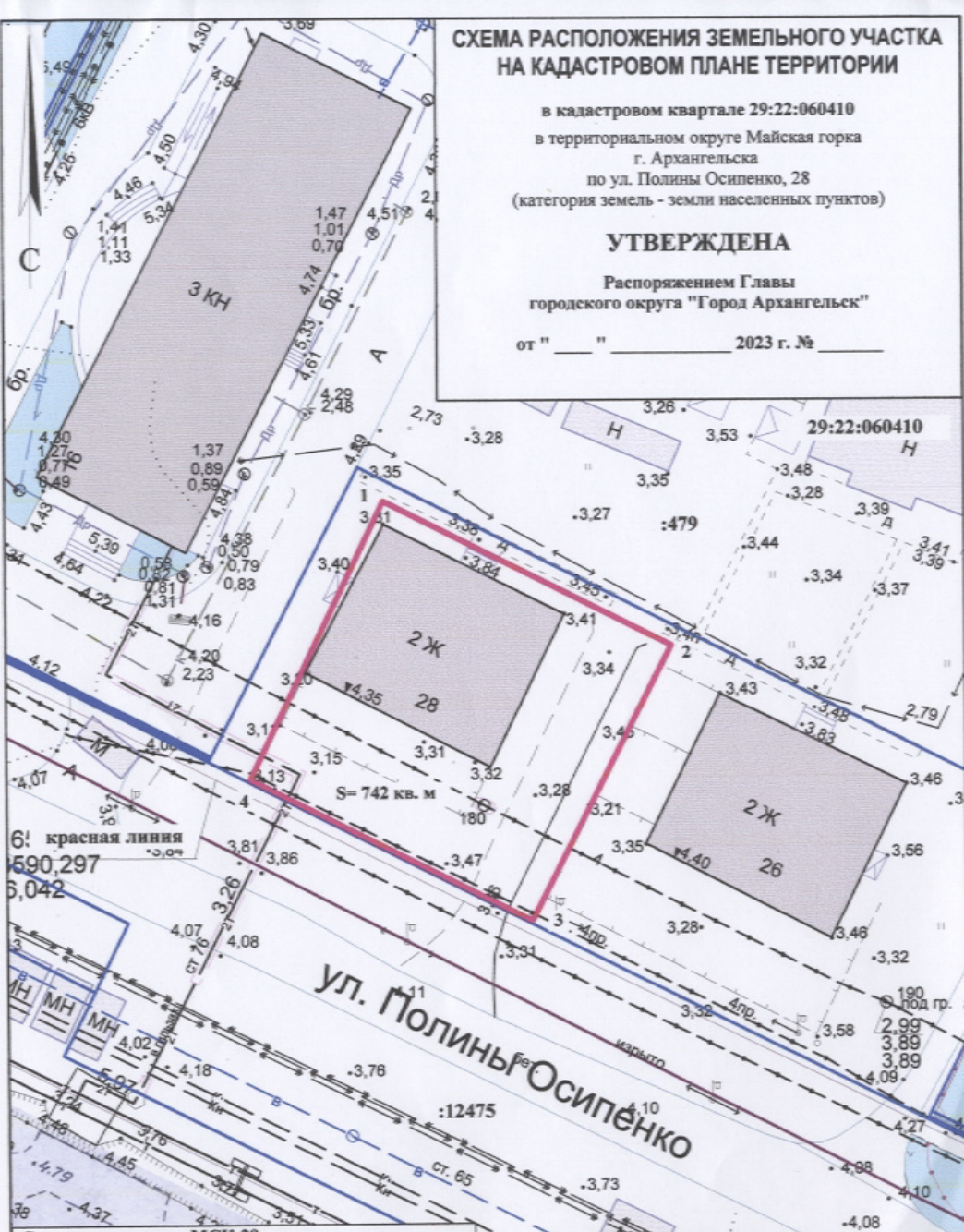
**СХЕМА РАСПОЛОЖЕНИЯ ЗЕМЕЛЬНОГО УЧАСТКА
НА КАДАСТРОВOM ПЛАНЕ ТЕРРИТОРИИ**

в кадастровом квартале 29:22:060410
в территориальном округе Майская горка
г. Архангельска
по ул. Полины Осипенко, 28
(категория земель - земли населенных пунктов)

УТВЕРЖДЕНА

Распоряжением Главы
городского округа "Город Архангельск"

от "___" _____ 2023 г. № _____



УСЛОВНЫЕ ОБОЗНАЧЕНИЯ:

- граница образуемого земельного участка
- граница учтенных земельных участков
- 29:22:060410 номер кадастрового квартала
- :479 кадастровый номер земельного участка

Масштаб 1 : 500

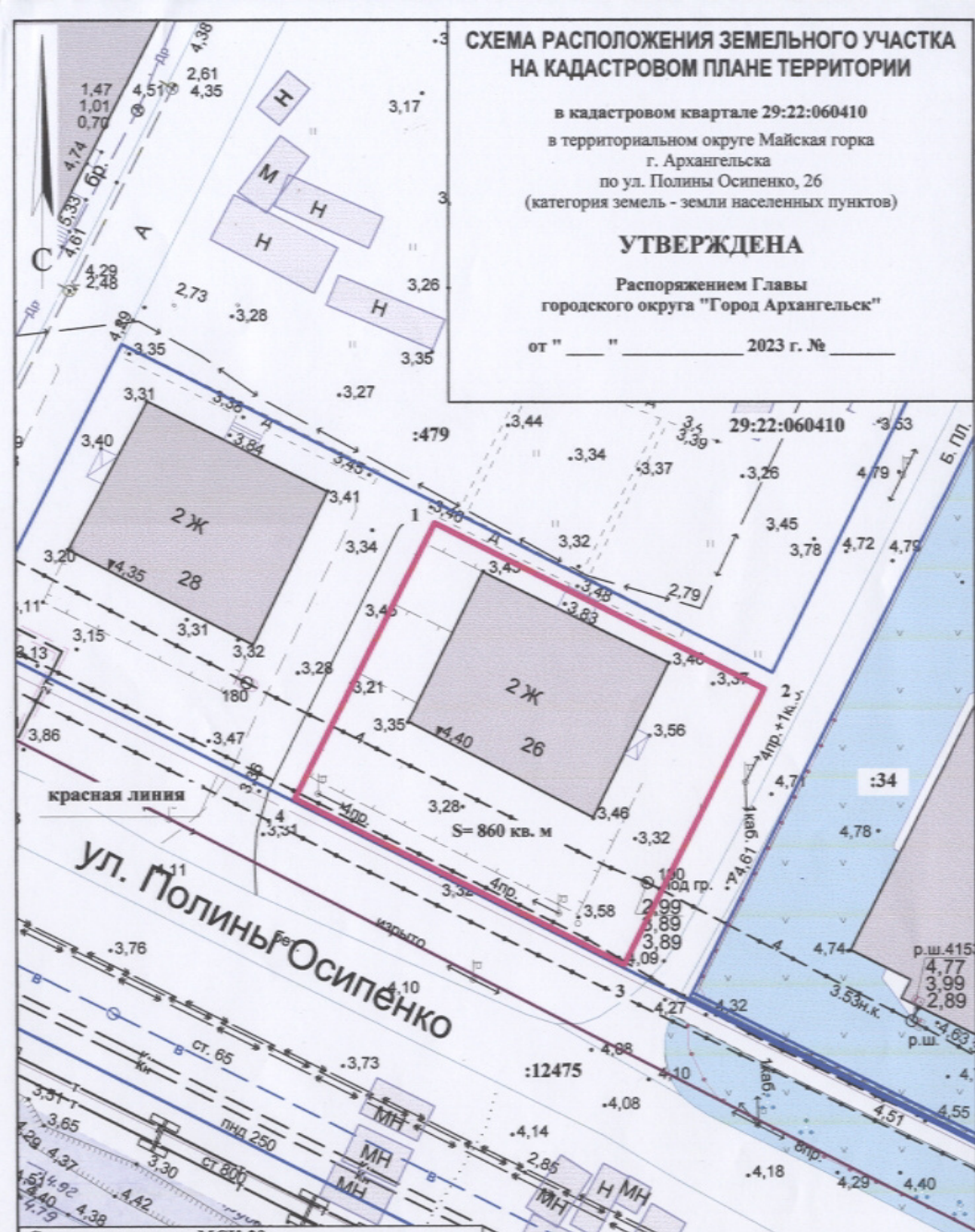
**СХЕМА РАСПОЛОЖЕНИЯ ЗЕМЕЛЬНОГО УЧАСТКА
НА КАДАСТРОВOM ПЛАНЕ ТЕРРИТОРИИ**

в кадастровом квартале 29:22:060410
в территориальном округе Майская горка
г. Архангельска
по ул. Полины Осипенко, 26
(категория земель - земли населенных пунктов)

УТВЕРЖДЕНА

Распоряжением Главы
городского округа "Город Архангельск"

от "___" _____ 2023 г. № _____



УСЛОВНЫЕ ОБОЗНАЧЕНИЯ:

- граница образуемого земельного участка
- граница учтенных земельных участков
- 29:22:060410 номер кадастрового квартала
- :479 кадастровый номер земельного участка

Масштаб 1 : 500

Система координат МСК-29

Условный номер земельного участка

Площадь земельного участка 742 кв. м

Обозначение характерных точек границ	координаты, м	
	X	Y
1	650473.15	2524206.64
2	650461.47	2524232.00
3	650437.08	2524220.73
4	650448.53	2524195.93

Система координат МСК-29

Условный номер земельного участка

Площадь земельного участка 860 кв. м

Обозначение характерных точек границ	координаты, м	
	X	Y
1	650461.47	2524232.00
2	650448.10	2524261.04
3	650423.67	2524249.75
4	650437.08	2524220.73